

VALSTS ZEMES DIENESTS

ĒKAS KADASTRĀLĀS UZMĒRĪŠANAS LIETA

Būves kadastra apzīmējums:05000020110004
Nosaukums:Katlu māja
Adrese:Fabrikas iela 18A, Daugavpils
Kadastrālās uzmērīšanas datums:20.08.2013

Reģionālās nodāles vadītājs (pilnvarotā persona):

*Reģionālās nodāles vadītājs
Daugavpils birojs
Valsts kadastrālās uzmērīšanas konsultants
Jelena Čelme*

(vārds, uzvārds)
Daugavpils

(paraksts)

Datums: _____ gada 03. 09. 2013

Izdrukas ID: 390001629970	Izdrukas datums: 21.08.2013	1 no 3
---------------------------	-----------------------------	--------

Skaidrojumi:

Nav – Kadastra informācijas sistēmā dati nav reģistrēti; Neregistrē – atbilstoši normatīvajiem aktiem dati netiek reģistrēti

Ēkas kadastrālās uzmērīšanas lieta

1. Kadastra objekta identifikators

1.1. Būves kadastra apzīmējums:.....05000020110004

1.2. Nekustamā īpašuma kadastra numurs:.....Nav

10. Būves pamatdati

10.1. Būves kadastra apzīmējums:.....05000020110004

10.1.1. Adrese:.....Fabrikas iela 18A, Daugavpils

10.1.2. Nosaukums:.....Katlu māja

10.1.3. Galvenais lietošanas veids:.....1251 - Rūpnieciskās ražošanas ēkas

10.1.4. Kopējā platība (m²):.....9.7

10.1.5. Apbūves laukums (m²):.....10.9

10.1.6. Virszemes stāvu skaits:.....1

10.1.7. Pazemes stāvu skaits:.....0

10.1.8. Ārsienu materiāls un kods:.....2605 - Metāla karkasa konstrukcijas

10.1.9. Būves telpu grupu skaits:.....1

10.1.10. Pirmreizējais ekspluatācijā pieņemšanas gads:.....Nav

10.1.11. Fiziskais stāvoklis (%):.....0

10.1.12. Kadastrālās uzmērīšanas datums:.....20.08.2013

10.1.13. Būve ir pirmsreģistrēta:.....Nē

10.1.14. Veicot kadastrālo uzmērīšanu būve apvidū nav konstatēta:.....Nē

10.1.15. Būve atrodas vai daļēji atrodas uz zemes vienības ar kadastra apzīmējumu:.....05000020110

10.1.16. Funkcionāli saistīto ēku kadastra apzīmējumi:.....Nav

11. Būves tips

11.1. Būves kadastra apzīmējums:.....05000020110004

Tipa kods	Tipa nosaukums
12510103	Katlumājas

12. Būves konstruktīvie elementi

12.1. Būves ar kadastra apzīmējumu 05000020110004 konstruktīvie elementi:

Nosaukums	Materiāls
Pamati	Monolītais betons, Monolītais dzelzsbetons
Ārsienas un karkasi	Metāla karkasa konstrukcijas, Profilētā tērauda loksnes
Jumts (nesošā konstrukcija)	Metāla sijas
Jumts (segums)	Profilētā tērauda loksnes

13. Būves apjoma rādītāji

13.1. Būves ar kadastra apzīmējumu 05000020110004 apjoma rādītāji:

Apjoma rādītāja veids	Apjoma rādītāja nosaukums	Apjoms un mērvienība	Tipa/ elementa kods	Tipa/ elementa nosaukums
Apbūves laukums	Nav	10.9 apbūves laukuma kv.m.	Nav	Nav
Kopējā platība	Nav	9.7 kv.m.	Nav	Nav
Būvtelpums	Nav	30 kub.m.	Nav	Nav

14. Kopējās platības sadalījums pa platību veidiem

14.1. Būve ar kadastra apzīmējumu.....05000020110004

14.1.1. Kopējā platība (m²).....9.7

14.1.1.1. Lietderīgā platība (m²).....9.7

14.1.1.1.1. Dzīvokļu kopējā platība (m²).....0

14.1.1.1.1.1. Dzīvokļu platība (m²).....0

14.1.1.1.1.1.1. Dzīvojamā platība (m²).....0

14.1.1.1.1.1.2. Dzīvokļu palīgtelpu platība (m²).....0

Izdrukas ID: 390001629970	Izdrukas datums: 21.08.2013	2 no 3
---------------------------	-----------------------------	--------

Skaidrojumi:

Nav – Kadastra informācijas sistēmā dati nav reģistrēti; Neregistrē – atbilstoši normatīvajiem aktiem dati netiek reģistrēti

14.1.1.1.1.2. Dzīvokļu ārtelpu platība (m ²).....	0
14.1.1.1.2. Nedzīvojamo telpu platība (m ²).....	9.7
14.1.1.1.2.1. Nedzīvojamo iekštelpu platība (m ²).....	9.7
14.1.1.1.2.2. Nedzīvojamo ārtelpu platība (m ²).....	0
14.1.1.2. Koplietošanas palīgtelpu platība (m ²).....	0
14.1.1.2.1. Koplietošanas iekštelpu platība (m ²).....	0
14.1.1.2.2. Koplietošanas ārtelpu platība (m ²).....	0

16. Telpu grupas pamatdati

16.1. Telpu grupas kadastra apzīmējums:.....	05000020110004001
16.1.1. Adrese:.....	Nav
16.1.2. Nosaukums:.....	Katlu telpas
16.1.3. Lietošanas veida kods un apraksts:.....	1251 - Rūpnieciskās ražošanas telpu grupa
16.1.4. Būves stāvs (stāvi), kurā atrodas telpu grupa:.....	1
16.1.5. Telpu skaits telpu grupā:.....	2
16.1.6. Kopējā platība (m ²):.....	9.7
16.1.7. Kadastrālās uzmērīšanas datums:.....	20.08.2013
16.1.8. Telpu grupa ietilpst dzīvokļa īpašumā ar kadastra numuru:.....	Nav
16.1.9. Telpu grupa ietilpst būvē ar kadastra apzīmējumu:.....	05000020110004
16.1.10. Būve atrodas vai daļēji atrodas uz zemes vienības ar kadastra apzīmējumu:.....	05000020110

17. Telpu grupas kopējās platības sadalījums pa telpu veidiem un telpu raksturojošie rādītāji

17.1. Telpu grupas kadastra apzīmējums:.....	05000020110004001
--	-------------------

Numurs	Nosaukums	Veids	Stāvs	Augstums (m)	Mazākais augstums (m)	Lielākais augstums (m)	Platība (m ²)
1	Katlu telpa	4 - Nedzīvojamā iekštelpa	1	2.68	2.5	2.85	4.8
2	Siltummezgls	4 - Nedzīvojamā iekštelpa	1	2.68	2.5	2.85	4.9

18. Labiekārtojumi

18.1. Būves ar kadastra apzīmējumu.....	05000020110004 labiekārtojumi
---	-------------------------------

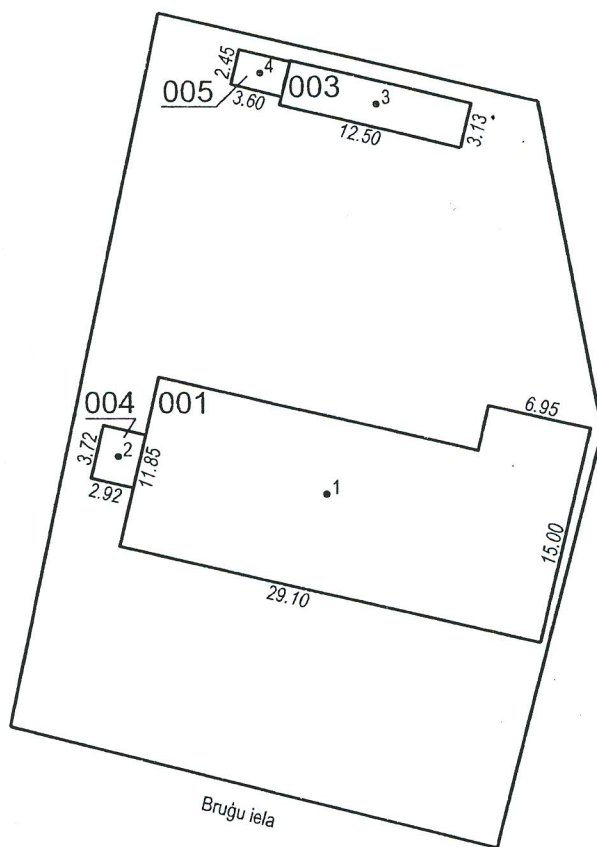
Reģistrētie labiekārtojumi		Noteikšanas veids (ja ir)	Apjoms (ja ir)
Apkure. Centrālā		Apvidū ir konstatēts	
Aukstā ūdens apgāde. Centralizētā		Apvidū ir konstatēts	
Drošības sistēmas. Aizsargsignalizācijas sistēma		Apvidū ir konstatēts	
Elektroapgāde. Centralizētā		Apvidū ir konstatēts	
Gāzes apgāde. Centralizētā		Apvidū ir konstatēts	
Kanalizācija. Centralizētā		Apvidū ir konstatēts	
Kurināmais. Gāze		Apvidū ir konstatēts	
Vēdināšana. Dabiskā		Apvidū ir konstatēts	

18.1.1. Labiekārtojumu datums:	20.08.2013
--------------------------------------	------------

Izdrukas ID: 390001629970	Izdrukas datums: 21.08.2013	3 no 3
---------------------------	-----------------------------	--------

Skaidrojumi:

Nav – Kadastra informācijas sistēmā dati nav reģistrēti; Neregistrē – atbilstoši normatīvajiem aktiem dati netiek reģistrēti

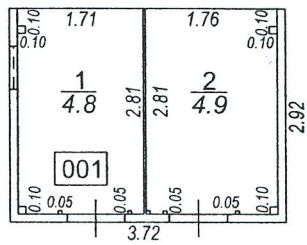


Būves punkta koordinātas
 Latvijas koordinātu sistēmā LKS-92

Punkta nr	x	y
1	193702.54	658398.76
2	193705.11	658384.68
3	193729.16	658402.23
4	193731.29	658394.46


APBŪVES PLĀNS

KADASTRA APZĪMĒJUMS	MĒROGS	LPP.
0500 002 0110	1 : 500	4




STĀVA PLĀNS


KADASTRA APZĪMĒJUMS	STĀVS	MĒROGS	LPP.
0500 002 0110 004	1	1:100	5



05000020110004_20130820_EF_1



05000020110004_20130820_EF_2



05000020110004_20130820_EF_3