



LATVIJAS REPUBLIKA

Daugavpils pilsēta, Mendeļejeva iela 13 A


Nekustamā īpašuma kadastra Nr.0500-007-1510

ZEMES ROBEŽU PLĀNS

Robežas noteikta atbilstoši Daugavpils pilsētas domes privatizācijas komisijas
2005. gada 28. janvāra pasūtījumam Nr.30.

Robežu plāns sastādīts pēc 1998. gada un 2005. gada uzmērīšanas materiāliem
mērogā 1 : 2000 ar M 1 : 500 noteiktību.

Zemes kopplatība ir 3.6669 ha (36669 kv.m).



VALSTS ZEMES DIENESTS
Dienvidlatgales reģionālā nodaļa

Nodaļas vadītāja
vietnieks

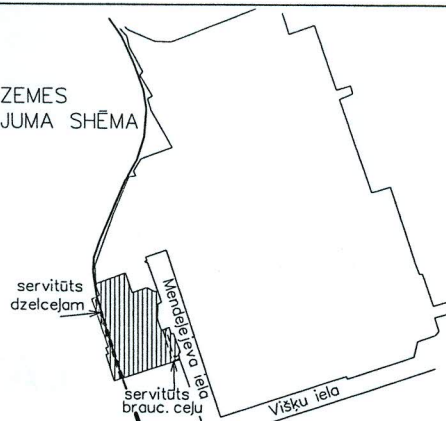

H. PUTINS

26.04.2005.

ROBEŽPUNKTU KOORDINĀTAS
 Koordinātu sistēma: LKS-92
 Mēroga koeficients : 0.999912


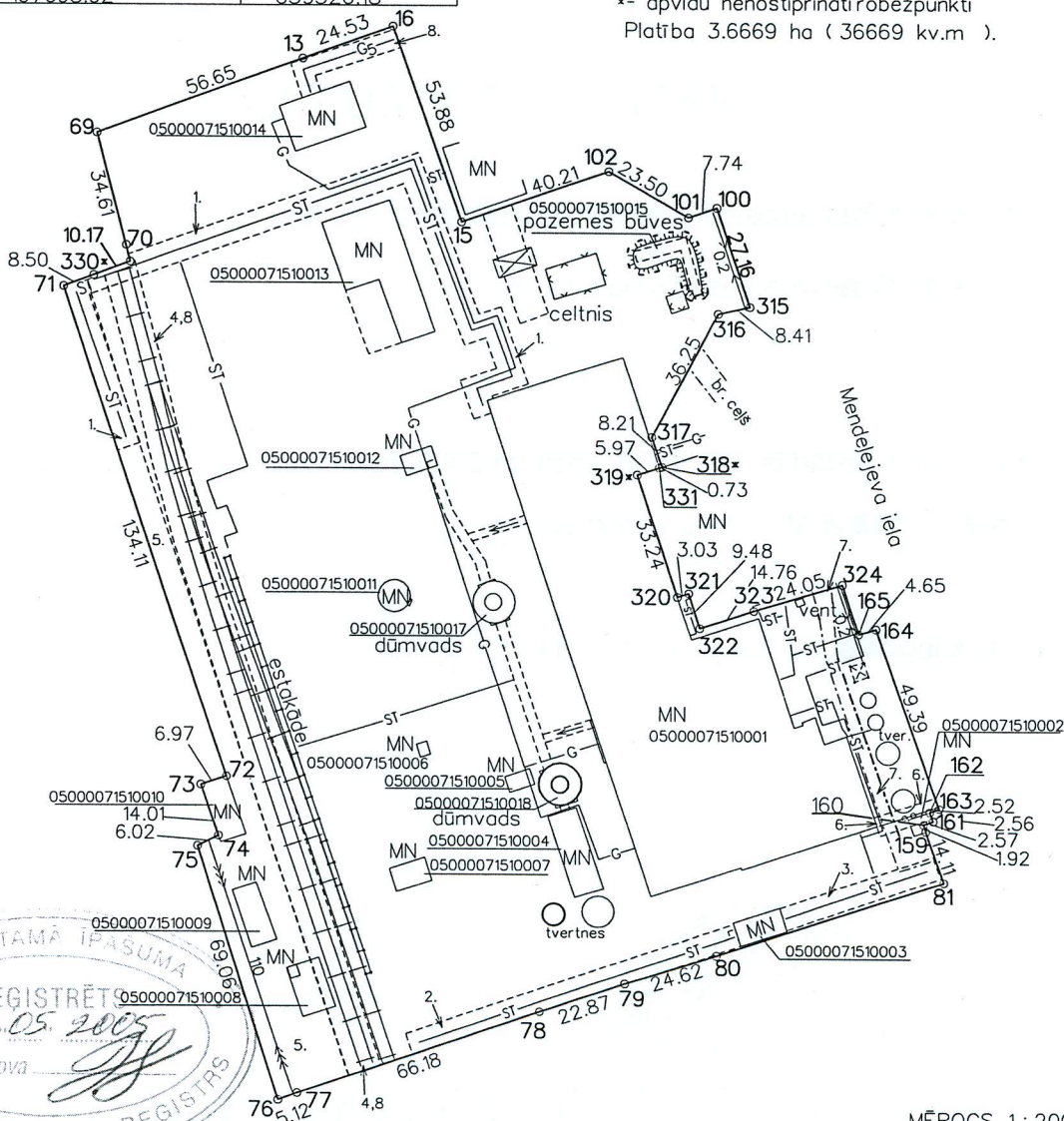
Nr.	X	Y
69	197785.27	659381.07
13	197804.84	659434.22
16	197813.26	659457.26
15	197762.50	659475.28
102	197775.72	659513.25
101	197763.89	659533.56
100	197766.44	659540.86
315	197740.70	659549.51
316	197738.92	659541.28
317	197706.92	659524.25
318*	197699.14	659526.88
319*	197697.09	659520.50
321	197666.41	659533.68
320	197665.49	659530.78
322	197657.38	659536.56
323	197661.97	659550.59
324	197668.86	659573.63
165	197656.02	659577.94
164	197657.26	659582.42
162	197609.72	659596.21
163	197610.59	659598.57
161	197607.29	659597.03
160	197606.46	659594.60
159	197604.64	659595.21
81	197591.28	659599.74
80	197572.06	659540.93
79	197564.68	659517.45
331	197698.92	659526.18

ZEMES
 IZVIETOJUMA SHĒMA



Nr.	X	Y
78	197557.39	659495.78
77	197536.03	659433.15
76	197534.30	659428.33
75	197600.17	659407.59
74	197602.85	659412.98
73	197616.09	659408.40
72	197618.30	659415.01
71	197745.39	659372.21
330*	197748.29	659380.20
70	197751.77	659389.75

*- apvidū nenostiprināti robežpunkti
 Platība 3.6669 ha (36669 kv.m).



NEKUSTAMĀ ĪPAŠUMA LIETOŠANAS TIESTĪBU APRŪTINĀJUMI

- 020603-aizsargjosla ap siltumvadu gaisā - 0.1345ha.
- 020603-aizsargjosla ap siltumvadu gaisā - 0.0515ha.
- 020603-aizsargjosla ap siltumvadu gaisā - 0.0248ha.
- 050501-servitūts ar tiesību uz braucamo ceļu par labu dzelcejam-0.1878ha.
- 020501-aizsargjosla gar elektrisko tīklu gaisvadu līniju ar ar nominālo spriegumu 110kV- 0.2260 ha.
- 020402-aizsargjosla gar gaisvadu sakaru līniju-0.0078ha.
- 050203-servitūts- tiesība uz braucamo ceļu -0.0276ha.
- 020306-aizsargjosla gar dzelzceļu-0.1878ha.

MĒROGS 1 : 2000

Ortofotokartes Nr. 2443-52-35

LR VZD Dienvidlatgales reģionālās nodaļas
 Pasūtījumu izpildes pārvaldes
 Mērniecības un topogrāfijas daļa

Daļas vadītājs	<i>A. Akulovs</i>	K.Kudiņš	22.04.2005.
Zemes ierīcības inženieris	<i>A. Akulovs</i>	A.Akulovs	24.09.1998. 04.04.2005.
Plānu zīmēja	<i>A. Akulovs</i>	A.Akulovs	04.04.2005.

Latvijas Republika
Daugavpils pilsēta,

Mendeļejeva iela 13 A

kadastra Nr. 0500 007 1510

ZEMES ROBEŽU NOTEIKŠANAS
AKTS

2005.gada 04. aprīlī es, LR VZD Dienvidlatgales reģionālās nodaļas
Pasūtījumu izpildes pārvaldes Mērniecības un topogrāfijas daļas
zemes ierīcības inženieris Aleksandrs Akulovs,
pamatojoties uz Daugavpils pilsētas domes privatizācijas komisijas
2005.gada 28. janvāra pasūtījumu Nr. 30
noteicu dabā Daugavpils pilsētas pašvaldībai
īpašumā piešķirto zemes vienību robežas.

Uz robežu noteikšanu uzaicināti:

Daugavpils pilsētas pašvaldības pārstāve G.Kudiņa (69-13,100-315,324-77,71-330*)
LR VZD Dienvidlatgales reģionālās nodaļas
kadastra pārvaldes Daugavpils biroja zemes ierīcības inženiere R.Šmakova
Valsts akciju sabiedrība "LATVIJAS DZELZCEĻŠ" pārstāve Tatjana Hmeļevska (330*-69)

Robežu noteikšanā neuzaicināti:

Zemes Mendeļejeva ielā Nr.15 Īpašnieks - robežas noteiktas 26.07.1998. (13-100)
Zemes Mendeļejeva ielā Nr.13 B Īpašnieks-robežas noteiktas 23.02.2005. (315-324)
Zemes Smilšu iela Īpašnieks- robežas noteiktas 23.02.2005. (77-71)

Robežu noteikšanā nepiedalījās:

Zemes Mendeļejeva ielā Nr.13 B Īpašnieks SIA "Elektro bizness" pārstāvis
uzaic. vēstule 2B-2-0500/383 23.02.2005. (315-324)
Zemes Smilšu iela Īpašnieks
Garāžu Īpašnieku kooperatīvā sabiedrība "LADA AUTO" pārstāvis
uzaic. vēstule 2B-2-0500/384 23.02.2005. (77-71)

Robežpunktu nostiprinājumu apraksts:

Nr.165,165,15,102,101,100 - žoga metāla staba centri

Nr.324,315,316,317,318 - metāla stieni

Nr.318*,319*,330* - nenostiprināti punkti

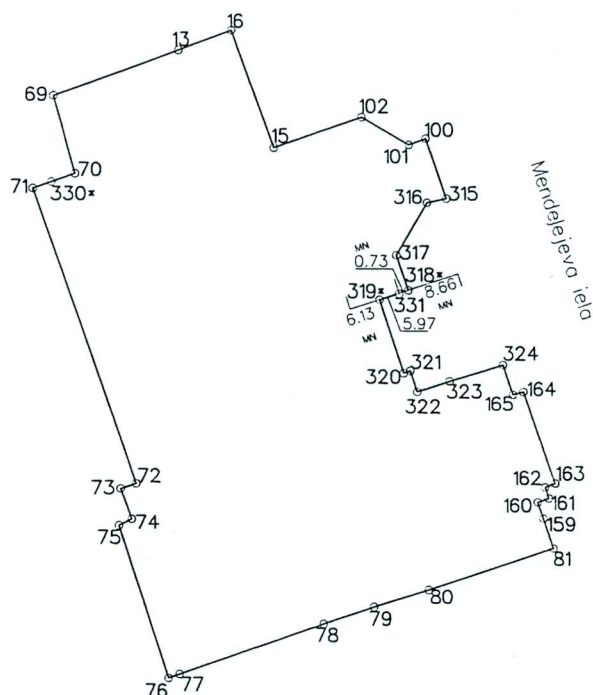
Nr.331,320,321,322,323- ēkas stūri

Nr.162,161,160,159- ēkas stūri

Nr.163- žoga dz.betona staba centrs

Nr.81-16- žoga dz.betona staba centri

Robežu shēma



Zemes robežas ieinteresētajām pusēm dabā zināmas un iebildumu nav.
Zemes lietotājs apņemas saglabāt ierīkotās robežzīmes.

PARAKSTI:

Daugavpils pilsētas pašvaldības pārstāve

LR VZD Dienvidlatgales reģionālās nodaļas

kadastra pārvaldes Daugavpils biroja zemes ierīcības inženjere

VZD Dienvidlatgales reģionālās nodaļas zemes ierīcības inženieris

Valsts akciju sabiedrība "LATVIJAS DZELZCEĻŠ" pārstāve

G.Kudiņa

R.Šmakova

A.Akulovs

T.Hmeļevska



Zemesgrāmatu apliecība

Daugavpils zemesgrāmatu nodaļa

Daugavpils pilsētas zemesgrāmatas nodaļums Nr. 2769

Kadastra numurs: 0500 507 1504

Mendeļejeva iela 13A, Daugavpils

I.daļa 1.iedaļa			
Ieraksta Nr.	Nekustams īpašums, servitūti un reālnavas	Kopīpašuma domājamā daļa	Platība, lielums
1.1.	Nekustamais īpašums sastāv no vienas ķieģeļu-paneļu mūra četrstāvu siltumstacijas ēkas, divām ķieģeļu-mūra divstāvu ēkām, vienpadsmit mūra vienstāva ēkām un astoņām izbūvēm.		
2.1.	Atzīme - ēkas saistītas ar zemes gabalu Daugavpils pilsētā Mendeļejeva ielā 13A, zemes gabala platība 39246 kvm, kadastra numurs 0500-007-1510. Zemes īpašuma tiesības nav noskaidrotas.		
Žurnāls Nr. 3029 (1998), lēmuma datums: 05.11.1998, tiesnesis Arvīds Skrinda			

II.daļa 1. iedaļa			
Ieraksta Nr.	Īpašnieks, personas/nodokļu maksātāja kods, tiesību pamats	Domājamā daļa	Summa, par kādu iegūts īpašums(Ls)
8.1.	Īpašnieks: DAUGAVPILS SILTUMTĪKLI, Daugavpils pašvaldības akciju sabiedrība, nodokļu maksātāja kods 41503002945.	1	
8.2.	Pamats: 2004. gada 25. marta Daugavpils pilsētas domes lēmums Nr.224.		
8.3.	Persona: Daugavpils pilsētas pašvaldība, nodokļu maksātāja kods 90000077325. Īpašuma tiesība izbeigusies.	0	

Žurnāla Nr. 300001030930, datums 23.03.2005

Lēmuma datums: 06.04.2005

Kancelejas nodeva Ls 9,00 samaksāta

Zemesgrāmatu nodaļas tiesnesis

Zemesgrāmatu apliecība satur tiesneša lēmumu un informāciju par īpašuma sastāvu.

Valda Strode