



LATVIJAS REPUBLIKA

Daugavpils pilsēta, Mendeļejeva iela 13 A


Nekustamā īpašuma kadastra Nr.0500-007-1510

ZEMES ROBEŽU PLĀNS

Robežas noteikšana atbilstoši Daugavpils pilsētas domes privatizācijas komisijas
2005. gada 28. janvāra pasūtījumam Nr.30.

Robežu plāns sastādīts pēc 1998. gada un 2005. gada uzmērīšanas materiāliem
mērogā 1 : 2000 ar M 1 : 500 noteiktību.

Zemes kopplatība ir 3.6669 ha (36669 kv.m).



VALSTS ZEMES DIENESTS
Dienvidlatgales reģionālā nodaļa

Nodaļas vadītāja
vietnieks

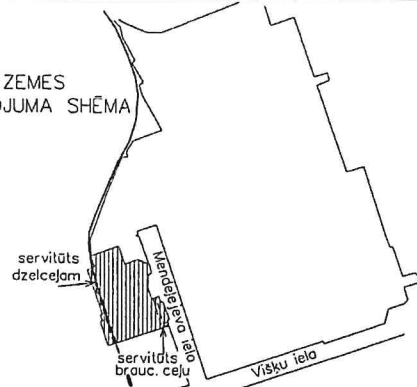
[Handwritten signature]
H. PUTINS

26.04.2005.

ROBEŽPUNKTU KOORDINĀTAS
 Koordinātu sistēma: LKS-92
 Mēroga koeficients : 0.999912


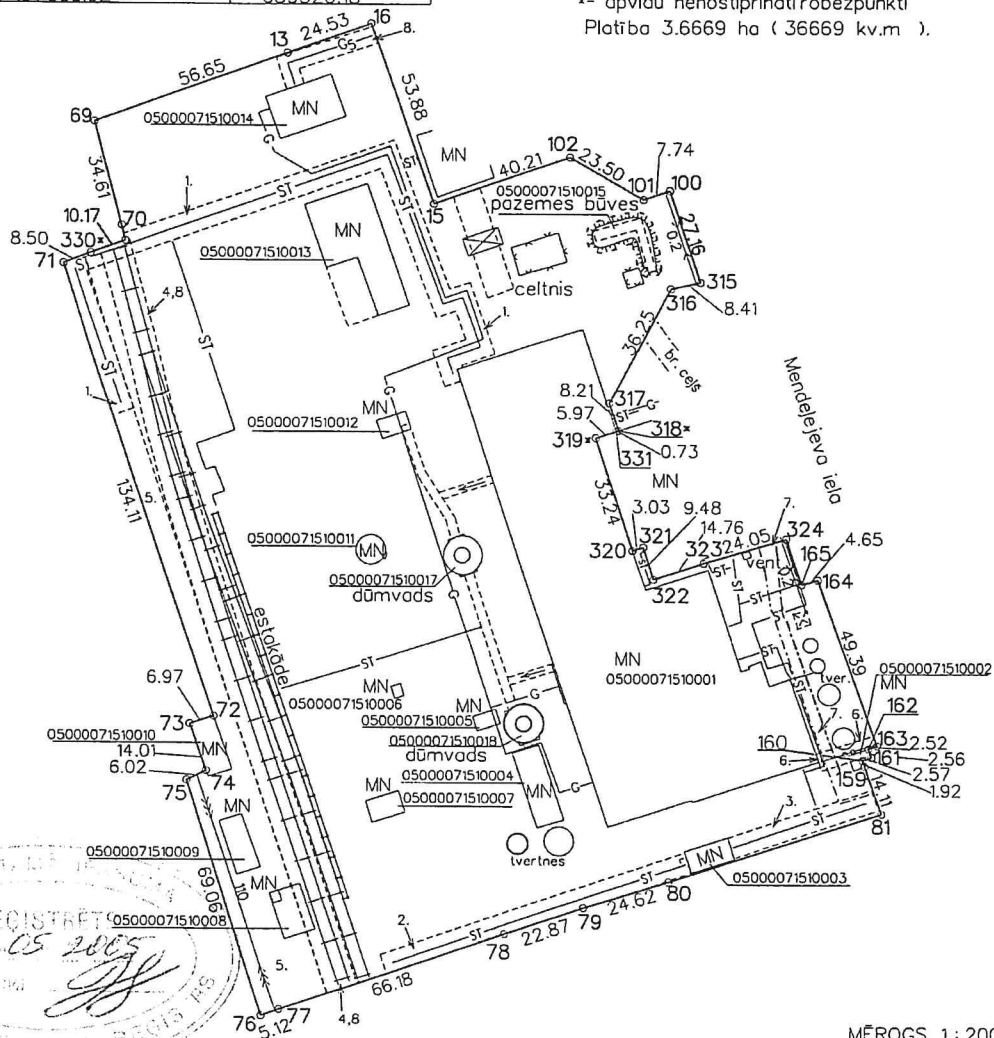
Nr.	X	Y
69	197785.27	659381.07
13	197804.84	659434.22
16	197813.26	659457.26
15	197762.50	659475.28
102	197775.72	659513.25
101	197763.89	659533.56
100	197766.44	659540.86
315	197740.70	659549.51
316	197738.92	659541.28
317	197706.92	659524.25
318*	197699.14	659526.88
319*	197697.09	659520.50
321	197666.41	659533.68
320	197665.49	659530.78
322	197657.38	659536.56
323	197661.97	659550.59
324	197668.86	659573.63
165	197656.02	659577.94
164	197657.26	659582.42
162	197609.72	659596.21
163	197610.59	659598.57
161	197607.29	659597.03
160	197606.46	659594.60
159	197604.64	659595.21
81	197591.28	659599.74
80	197572.06	659540.93
79	197564.68	659517.45
331	197698.92	659526.18

ZEMES
 IZVIETOJUMA SHĒMA



Nr.	X	Y
78	197557.39	659495.78
77	197536.03	659433.15
76	197534.30	659428.33
75	197600.17	659407.59
74	197602.85	659412.98
73	197616.09	659408.40
72	197618.30	659415.01
71	197745.39	659372.21
330*	197748.29	659380.20
70	197751.77	659389.75

*- apvidū nenostiprināti robežpunkti
 Platība 3.6669 ha (36669 kv.m).



NEKUSTAMĀ TPĀSUMĀ LIETOŠANAS TIESTBU APGRŪDINĀJUMI

- 020603-aizsargjosla ap siltumvadu gaisā - 0.1345ha.
- 020603-aizsargjosla ap siltumvadu gaisā - 0.0515ha.
- 020603-aizsargjosla ap siltumvadu gaisā - 0.0248ha.
- 050501-servitūts ar tiesību uz braucamo ceļu par labu dzelceļam-0.1878ha.
- 020501-aizsargjosla gar elektrisko tīklu gaisvadu līniju ar ar nominālo spriegumu 110kV- 0.2260 ha.
- 020402-aizsargjosla gar gaisvadu sakaru līniju-0.0078ha.
- 050203-servitūts- tiesība uz braucamo ceļu -0.0276ha.
- 020306-cizsargjosla gar dzelceļu-0.1878ha.

MĒROGS 1: 2000

Ortofotokartes Nr. 2443-52-35

LR VZD Dienvidlatgales reģionālās nodaļas Pasūtījumu izpildes pārvaldes Mērcniecības un topogrāfijas daļa			
Darās vadītājs	<i>K. Kudriņš</i>	K.Kudriņš	22.04.2005.
Zemes ierīcības inženieris	<i>A. Akulovs</i>	A.Akulovs	24.09.1998. 04.04.2005.
Plānu zīmēja	<i>A. Akulovs</i>	A.Akulovs	04.04.2005.